

**DECYZJA Nr 53/2016/2017**  
**O USTALENIU LOKALIZACJI**  
**INWESTYCJI CELU PUBLICZNEGO**

Na podstawie art. 50 ust. 1, 51 ust. 1 pkt 2, 53, 54, 55 i 56 ustawy z dnia 27 marca 2003 r. o planowaniu i zagospodarowaniu przestrzennym (Dz. U. z 2016r. poz. 778 ze zm.) oraz art. 104 i 107 ustawy z dnia 14 czerwca 1960 r. – Kodeks postępowania administracyjnego (tekst jednolity: Dz. U. z 2016r. poz. 23 ze zm.), po rozpatrzeniu wniosku złożonego przez:

**ANCO Sp. z o.o.**  
**Ul. Św. Ducha 118b**  
**63-200 Jarocin**  
**Reprezentowaną przez**  
**Pana Jacka Waszkowiaka**

w dniu 7 listopada 2016r. (uzupełnionego dnia 17 listopada 2016r.) w sprawie ustalenia lokalizacji inwestycji celu publicznego polegającej na budowie sieci gazowej ś/c. Inwestycja planowana jest do zlokalizowania w miejscowości Cielcza, na terenie działek o nr:

- 397 – arkusz mapy 1, obręb Wilkowyja, gmina Jarocin
- 301/5, 301/1, 301/2, 301/3, 301/4, 526, 1006/2, 335, 353, 531/7, 1010, 1011, 1021/4, 246, 544/2, 252, 196, 261, 1064/1, 721/1, 722/2, 878/4, 1064/2, 1064/3, 239/1, 1090/3, 1089/4, 1089/3, 531/1, 391/1, 531/4, 658/1, 808/3, 582/2, 613, 607/1, 612/5, 8175/4, 8176, 8177, 8178/5 – arkusz mapy 1, 2, 4, 6, 7, 8, 9, 10, obręb Cielcza, gmina Jarocin

ustalam następujące warunki lokalizacji inwestycji celu publicznego

**ZA ZGODNOŚĆ**  
**Z USTAWĄ**  
**NALEM**

**1. Rodzaj inwestycji:**

Infrastruktura techniczna:

- sieć gazowa ś/c o długości łącznie maks.13900,00m, w ramach przedmiotowej decyzji maks. 13000m,

## 2. Ustalenia dotyczące funkcji zabudowy i zagospodarowania terenu:

### 1) ustalenia dotyczące warunków i wymagań kształtowania ładu przestrzennego:

- inwestycja polega na budowie sieci gazowej; inwestycja usytuowana zostanie w pasach dróg gminnych, powiatowych oraz krajowych i należących do Skarbu Państwa a także na terenach leśnych i działkach prywatnych, zlokalizowanych na terenach mieszkaniowych, rolniczych i leśnych,

### 2) ustalenia dotyczące ochrony środowiska i zdrowia ludzi oraz dziedzictwa kulturowego i zabytków oraz dóbr kultury współczesnej:

- na ewentualną wycinkę drzew lub krzewów należy uzyskać stosowne zezwolenie;
- teren, na którym planowana jest wnioskowana inwestycja nie jest objęty ochroną konserwatora zabytków ani konserwatora przyrody, a także nie podlega ochronie w ramach sieci Natura 2000 i nie przylega do takich terenów;

### 3) ustalenia dotyczące obsługi w zakresie komunikacji i infrastruktury technicznej:

- dostęp do drogi publicznej – nie dotyczy,
  - w zakresie drogi ekspresowej S11
    - realizacja inwestycji zgodnie z pismem Generalnej Dyrekcji Dróg Krajowych i Autostrad z dnia 13 maja 2016r. sygn. O.PO.Z-3.4341.171.2016.kj
  - w zakresie dróg gminnych
    - jeżeli budowa, przebudowa lub remont drogi wymaga przełożenia urządzenia lub obiektu koszt tego przełożenia ponosi jego właściciel, zgodnie z art. 39 ust. 5 ustawy z dnia 21 marca 1985r o drogach publicznych (t.j. Dz. U. z 2013r. poz. 260.;
  - w zakresie dróg powiatowych:
    - z uwagi na to, iż droga znajduje się w okresie gwarancji powykonawczej zezwala się na prace w jezdni drogi powiatowej nr 4185 P tylko metodą przecisku sterowanego,
    - pozostałe warunki lokalizacji jak i wykonania – ściśle z uzgodnieniem branżowym;
  - w zakresie krzyżowania się inwestycji z gazociągami wysokiego ciśnienia:
    - inwestor zobowiązany jest uzgodnić szczegóły wykonania ułożenia gazociągu ś/c w miejscu skrzyżowania z gazociągami w/c;
  - wszelkie kolizje z sieciami i urządzeniami infrastruktury technicznej należy uzgodnić z ich zarządcami;
- ### 4) wymagania dotyczące ochrony interesów osób trzecich:
- budowa i zagospodarowanie nie może ograniczać dostępu do drogi publicznej dla innych działek;
  - zabudowa i zagospodarowanie nie może ograniczać korzystania z wody, kanalizacji, energii elektrycznej oraz środków łączności dla obiektów zlokalizowanych na innych działkach;
  - w projekcie technicznym należy zastosować takie rozwiązania, aby nie wnosić dodatkowych

ZA ZGODNOŚĆ  
Z ORYGINAŁEM

- uciążliwości na tereny sąsiadujące, w zakresie zanieczyszczenia powietrza, hałasu i drgań;
- realizacja inwestycji nie może zmieniać stosunków wodnych na sąsiednich działkach osób trzecich;
- zachować wymogi wynikające z przepisów odrębnych.

### 3. Linie rozgraniczające inwestycji.

Wkreślono na mapie w skali 1 : 500, stanowiącej załącznik do decyzji.

## UZASADNIENIE

W dniu 7 listopada 2016r. wpłynął wniosek ANCO Sp. z o.o. Ul. Św. Ducha 118b 63-200 Jarocin Reprezentowaną przez Pana Jacka Waszkowiaka o ustalenie lokalizacji inwestycji celu publicznego polegającej na budowie sieci gazowej ś/c. Inwestycja planowana jest do zlokalizowania w miejscowości Cielcza, na terenie działek o nr:

- 397 – arkusz mapy 1, obręb Wilkowyja, gmina Jarocin
- 301/5, 301/1, 301/2, 301/3, 301/4, 526, 1006/2, 335, 353, 531/7, 1010, 1011, 1021/4, 246, 544/2, 252, 196, 261, 1064/1, 721/1, 722/2, 878/4, 1064/2, 1064/3, 239/1, 1090/3, 1089/4, 1089/3, 531/1, 391/1, 531/4, 658/1, 808/3, 582/2, 613, 607/1, 612/5, 8175/4, 8176, 8177, 8178/5 – arkusz mapy 1, 2, 4, 6, 7, 8, 9, 10, obręb Cielcza, gmina Jarocin.

Dnia 9 listopada 2016r. wezwano inwestora do wyjaśnienia zakresu przestrzennego inwestycji. Dnia 17 listopada 2016r. inwestor uzupełnił zaistniałe braki.

Pismem z dnia 18 listopada 2016r. wszczęto postępowanie administracyjne, poprzez zawiadomienie właścicieli nieruchomości, przez które przebiegać będzie planowana sieć oraz podanie informacji do publicznej wiadomości: zamieszczenie na tablicy ogłoszeń w tut. Urzędzie oraz powiadomienie właściwych terenowo sołtysów wsi. Do tut. Urzędu w czasie określonym w zawiadomieniu nie wpłynęły żadne wnioski i uwagi dotyczące omawianej sprawy.

Po dokonaniu analizy zgodności planowanej inwestycji pod kątem jej zgodności z przepisami odrębnymi, stwierdzono, że wnioskowana inwestycja nie narusza wymagań przepisów odrębnych do ustawy o planowaniu i zagospodarowaniu przestrzennym, w szczególności:

- ustawy prawo wodne, prawo geologiczne i górnicze,
- ustawy o lasach,
- ustawy o ochronie przyrody,
- ustawy o ochronie gruntów rolnych i leśnych,
- ustawy o ochronie zabytków i opiece nad zabytkami,
- rozporządzenia w sprawie przedsięwzięć mogących znacząco oddziaływać na środowisko.

ZA ZGODNOŚĆ  
Z ORYGINAŁEM

Z uwagi na lokalizację inwestycji w pasach dróg gminnych, projekt decyzji uzgodniono z ich zarządcą.

Ze względu na lokalizację inwestycji w pasach dróg krajowych, pismem z dnia 21 listopada 2016r., zgodnie z art. 53, ust. 4, pkt. 9 ustawy z dnia 27 marca 2003 r. o planowaniu i zagospodarowaniu przestrzennym, projekt decyzji skierowano do uzgodnień do właściwego zarządcy – Generalnej Dyrekcji Dróg Krajowych i Autostrad. Postanowieniem z dnia 29 listopada 2016 r. (do tut. Urzędu wpłynęło dnia 2 grudnia 2016r.) oznaczonym sygnaturą O.PO.Z-3.4351.670.2016.kj zarządca uzgodnił projekt decyzji.

Ze względu na lokalizację inwestycji w pasach dróg powiatowych, pismem z dnia 21 listopada 2016r., zgodnie z art. 53, ust. 4, pkt. 9 ustawy z dnia 27 marca 2003 r. o planowaniu i zagospodarowaniu przestrzennym, projekt decyzji skierowano do uzgodnień do właściwego zarządcy – Starostwa Powiatowego w Jarocinie. Postanowieniem z dnia 29 listopada 2016 r. (do tut. Urzędu wpłynęło dnia 6 grudnia 2016r.) oznaczonym sygnaturą R-DP.7130.5.132.2016.KL zarządca dróg uzgodnił projekt decyzji, wnosząc następujące uwagi:

- z uwagi na to, iż droga znajduje się w okresie gwarancji powykonawczej zezwala się na prace w jezdni drogi powiatowej nr 4185 P tylko metodą przecisku sterowanego,
- pozostałe warunki lokalizacji jak i wykonania – ściśle z uzgodnieniem branżowym.

Ze względu na lokalizację inwestycji w pasach dróg stanowiących własność Skarbu Państwa, pismem z dnia 21 listopada 2016r., zgodnie z art. 53, ust. 4, pkt. 9 ustawy z dnia 27 marca 2003 r. o planowaniu i zagospodarowaniu przestrzennym, projekt decyzji skierowano do uzgodnień do właściwego zarządcy – Starosty Powiatu Jarocińskiego. Organ w czasie określonym w wystąpieniu nie zajął stanowiska. Wobec czego uzgodnienie uznano za dokonane.

Ze względu na lokalizację inwestycji na terenach wykorzystywanych na cele leśne, pismem z dnia 21 listopada 2016r., zgodnie z art. 53, ust. 4, pkt. 6 ustawy z dnia 27 marca 2003 r. o planowaniu i zagospodarowaniu przestrzennym, projekt decyzji skierowano do uzgodnień do właściwego organu w sprawie ochrony gruntów leśnych – Regionalnej Dyrekcji Lasów Państwowych. Postanowieniem z dnia 6 grudnia 2016r. sygn. ZS.224.3.253.2016.MK organ odmówił uzgodnienia projektu decyzji. Wobec powyższego wnioskodawca wniósł zażalenie na ww. postanowienie oraz zadeklarował zawieszenie postępowania w niniejszej sprawie. Po uchyleniu postanowienia przez Dyrektora Generalnego Lasów Państwowych, Dyrektor RDLP w Poznaniu ponownie odmówił uzgodnienia projektu decyzji.

Postanowieniem z dnia 22 grudnia 2016r. postępowanie w sprawie zostało zawieszona. Następnie w związku ze zmianą przebiegu inwestycji przez tereny leśne, postanowieniem z dnia 29 czerwca 2017r. postępowanie zostało podjęte a projekt decyzji ponownie przekazany do uzgodnienia przez Dyrektora RDLP w Poznaniu. Organ ochrony gruntów leśnych postanowieniem z dnia 13 lipca 2017r. (wpływ dnia 17 lipca 2017r.) uzgodnił projekt decyzji.

Po rozpoznaniu sprawy postanowiono orzec jak w sentencji decyzji.

**ZA ZGODNOŚĆ  
Z ORYGINAŁEM**

## POUCZENIE

Od niniejszej decyzji przysługuje stronom prawo wniesienia odwołania do Samorządowego Kolegium Odwoławczego w Kaliszu, ul. Częstochowska 12, 62-800 Kalisz, za pośrednictwem organu wydającego niniejszą decyzję, w terminie 14 dni od daty jej doręczenia.

### Załączniki:

1. Poglądowa mapa z przebiegiem inwestycji
2. Rysunek na kopii mapy zasadniczej w skali 1:500

### Otrzymują:

1. ANCO Sp. z o.o. ul. Św. Ducha 118b 63-200 Jarocin
2. GDDKiA ul. Siemiradzkiego 5a 60-763 Poznań
3. Starosta Jarociński al. Niepodległości 10 63-200 Jarocin
4. Starostwo Powiatowe w Jarocinie al. Niepodległości 10-12 63-200 Jarocin
5. Agencja Nieruchomości Rolnych ul. Fredry 12 61-701 Poznań
6. Nadleśnictwo Jarocin ul. Kościuszki 43 63-200 Jarocin
7. Strony postępowania wg rozdzielnika
8. Urząd Miejski w Jarocinie  
- tablica ogłoszeń -
9. a/a

### Do wiadomości:

1. Sołtys wsi Wilkowyja  
Katarzyna Szymkowiak Wilkowyja ul. Gorzeńskiego 49 63-200 Jarocin
2. Sołtys wsi Cielcza  
Julian Zegar Cielcza ul. Harcerska 6 63-200 Jarocin

z up. BUAMIST

Inż. Sebastian W.  
DYREKTOR WYDZIAŁU

Niniejsza decyzja stała się  
ostateczna  
w dniu 17.04.17  
i podlega wykonaniu  
Jarocin, dnia 25.10.17

z up. BUAMISTRZA

Inż. Sebastian W.  
DYREKTOR WYDZIAŁU

ZA ZGODNOŚĆ  
Z ORYGINAŁEM

000005007 11 10 11 A  
63 Jarocin  
Al. Niepodległości 10

# BURMISTRZ JAROCINA

63 – 200 Jarocin, al. Niepodległości 10

WR-ROI.6733.55.2016.2017

Jarocin, dnia 7 grudnia 2017r.

## POSTANOWIENIE

Na podstawie art. 113 § 1 ustawy z dnia 14 czerwca 1960 r. Kodeks postępowania administracyjnego (tj.: Dz. U. z 2017r. poz. 1257) Burmistrz Jarocina z urzędu

### POSTANAWIA

sprostować oczywistą omyłkę pisarską w decyzji Burmistrza Jarocina nr 53/2016/2017, z dnia 28 lipca 2017r., znak sprawy WR-ROI.6733.55.2016.2017 o ustaleniu lokalizacji inwestycji celu publicznego polegającej na budowie sieci gazowej ś/c

w następujący sposób:

- **dotychczasowy zapis osnowy decyzji:**

(...) na terenie działek nr:

- 397 – arkusz mapy 1, obręb Wilkowyja, gmina Jarocin
- 301/5, 301/1, 301/2, 301/3, 301/4, 526, 1006/2, 335, 353, 531/7, 1010, 1011, 1021/4, 246, 544/2, 252, 196, 261, 1064/1, 721/1, 722/2, 878/4, 1064/2, 1064/3, 239/1, 1090/3, 1089/4, 1089/3, 531/1, 391/1, 531/4, 658/1, 808/3, 582/2, 613, 607/1, 612/5, 8175/4, 8176, 8177, 8178/5 – arkusz mapy 1, 2, 4, 6, 7, 8, 9, 10, obręb Cielcza, gmina Jarocin,

**otrzymuje brzmienie:**

(...)na terenie działek nr:

- 397 – arkusz mapy 1, obręb Wilkowyja, gmina Jarocin
- 301/5, 301/1, 301/2, 301/3, 301/4, 526, 1006/2, 335, 353, 531/7, 1010, 1011, 1021/4, 246, 544/2, 252, 196, 261, 1064/1, 721/1, 722/2, 878/4, 1064/2, 1064/3, 239/1, 1090/3, 1089/4, 1089/3, 531/1, 391/1, 531/4, 658/1, 808/3, 582/2, 613, 607/1, 612/5, 8175/4, 8176, 8177, 8178/5, **531/3, 878/3** – arkusz mapy 1, 2, 4, 6, 7, 8, 9, 10, obręb Cielcza, gmina Jarocin

- **dotychczasowy zapis uzasadnienia decyzji:**

(...) na terenie działek nr:

- 397 – arkusz mapy 1, obręb Wilkowyja, gmina Jarocin
- 301/5, 301/1, 301/2, 301/3, 301/4, 526, 1006/2, 335, 353, 531/7, 1010, 1011, 1021/4, 246, 544/2, 252, 196, 261, 1064/1, 721/1, 722/2, 878/4, 1064/2, 1064/3, 239/1, 1090/3, 1089/4, 1089/3, 531/1, 391/1, 531/4, 658/1, 808/3, 582/2, 613, 607/1, 612/5, 8175/4, 8176, 8177, 8178/5 – arkusz mapy 1, 2, 4, 6, 7, 8, 9, 10, obręb Cielcza, gmina Jarocin,

**otrzymuje brzmienie:**

(...) na terenie działek nr:

- 397 – arkusz mapy 1, obręb Wilkowyja, gmina Jarocin

ZA ZGODNOŚĆ  
Z ORYGINAŁEM

- 301/5, 301/1, 301/2, 301/3, 301/4, 526, 1006/2, 335, 353, 531/7, 1010, 1011, 1021/4, 246, 544/2, 252, 196, 261, 1064/1, 721/1, 722/2, 878/4, 1064/2, 1064/3, 239/1, 1090/3, 1089/4, 1089/3, 531/1, 391/1, 531/4, 658/1, 808/3, 582/2, 613, 607/1, 612/5, 8175/4, 8176, 8177, 8178/5, **531/3, 878/3** - arkusz mapy 1, 2, 4, 6, 7, 8, 9, 10, obręb Cielcza, gmina Jarocin

**Pozostałe zapisy nie ulegają zmianie.**

### UZASADNIENIE

W trakcie sporządzania projektu decyzji pojawił się błąd pisarski w postaci omyłkowego pominięcia dwóch działek objętych wnioskiem, która była ujęta w załączniku do decyzji. Błąd ten należy uznać za oczywistą omyłkę pisarską, którą postanawiam sprostować z urzędu.

### POUCZENIE

Od niniejszego postanowienia służy stronie zażalenie do Samorządowego Kolegium Odwoławczego w Kaliszu w terminie 7 dni od daty otrzymania niniejszego postanowienia za pośrednictwem Burmistrza Jarocina.

W związku z art. 144 oraz w myśl art. 127a K.P.A.:

§ 1. W trakcie biegu terminu do wniesienia odwołania strona może zrzec się prawa do wniesienia odwołania wobec organu administracji publicznej, który wydał decyzję.

§ 2. Z dniem doręczenia organowi administracji publicznej oświadczenia o zrzeczeniu się prawa do wniesienia odwołania przez ostatnią ze stron postępowania, decyzja staje się ostateczna i prawomocna.

#### Otrzymują:

1. ANCO Sp. z o.o. ul. Św. Ducha 118b 63-200 Jarocin
2. GDDKiA ul. Siemiradzkiego 5a 60-763 Poznań
3. Starosta Jarociński al. Niepodległości 10 63-200 Jarocin
4. Starostwo Powiatowe w Jarocinie al. Niepodległości 10-12 63-200 Jarocin
5. Krajowy Ośrodek Wsparcia Rolnictwa ul. Fredry 12 61-701 Poznań
6. Nadleśnictwo Jarocin ul. Kościuszki 43 63-200 Jarocin
7. Strony postępowania wg rozdzielnika
8. Urząd Miejski w Jarocinie  
- tablica ogłoszeń -
9. o/a

#### Do wiadomości:

1. Sołtys wsi Wilkowyja  
Katarzyna Szymkowiak Wilkowyja ul. Gorzeńskiego 49 63-200 Jarocin
2. Sołtys wsi Cielcza  
Julian Zegar Cielcza ul. Harcerska 6 63-200 Jarocin


ZA ZGODNOŚĆ  
Z ORYGINAŁEM



WOJEWODA WIELKOPOLSKI

IR-V.7840.168.2018.7

Poznań, dnia 4 grudnia 2018 r.



**DECYZJA NR 194/18**

Na podstawie art. 28, art. 33 ust. 1, art. 34 ust. 4, art. 36 i art. 82 ust. 3, pkt 3 ustawy z dnia 7 lipca 1994 r. – Prawo budowlane (Dz. U. z 2018 r., poz. 1202 ze zm.), oraz na podstawie art. 104 ustawy z dnia 14 czerwca 1960 r. – Kodeks postępowania administracyjnego (Dz. U. z 2018 r., poz. 2096 ze zm.) po rozpatrzeniu wniosku o pozwolenie na budowę złożonego w dniu 9 października 2018 r.

**zatwierdzam projekt budowlany i udzielam pozwolenia na budowę**

dla:

**Anco Sp. z o.o.**

**63-200 Jarocin, ul. Św. Ducha 118B**

dla inwestycji:

**„Budowa sieci gazowej średniego ciśnienia  
w miejscowości Wilkowyja, gmina Jarocin”**

polegającej na budowie odcinka sieci gazowej średniego ciśnienia w miejscowości Wilkowyja, w pasie drogowym drogi ekspresowej S 11, zlokalizowanej na nieruchomościach oznaczonych w ewidencji gruntów i budynków **nr 1089/3, 1089/4, 1090/3, obręb 0003 Cielcza, jednostka ewidencyjna 300602\_5 gmina Jarocin – obszar wiejski;**

zgodnie z projektem budowlanym pn. „Wykonanie projektu budowlano – wykonawczego sieci gazowej średniego ciśnienia w m. Wilkowyja, Cielcza (gmina Jarocin)”, którego autorem jest Jacek Waszkowiak, posiadający uprawnienia budowlane bez ograniczeń w specjalności instalacyjnej w zakresie sieci, instalacji i urządzeń cieplnych, wentylacyjnych, gazowych, wodociągowych i kanalizacyjnych nr 7131-7132/162/PW/2002, członek Wielkopolskiej Okręgowej Izby Inżynierów Budownictwa o nr ewidencyjnym WKP/IS/5424/01;

z zachowaniem następujących warunków:

1. Szczególne warunki zabezpieczenia terenu budowy i prowadzenia robót budowlanych:
  - budowę należy prowadzić zgodnie z warunkami pozwolenia, zatwierdzonym projektem budowlanym i obowiązującymi przepisami w sposób nie zagrażający bezpieczeństwu ludzi i mienia, zapewnić dojazd i dojście do działek, budynków i urządzeń z nimi związanych w trakcie wykonywania robót,
  - przed przystąpieniem do robót oraz w trakcie ich wykonywania należy przestrzegać i spełniać warunki oraz wymogi zawarte w opiniach, uzgodnieniach i decyzjach organów i instytucji opiniujących i uzgadniających projekt budowlany



- geodezyjne wyznaczenie obiektu oraz wykonanie inwentaryzacji powykonawczej należy powierzyć uprawnionemu geodecie,
  - elementy obiektów budowlanych, ulegające zakryciu, podlegają inwentaryzacji przed ich zakryciem;
2. Obiekty tymczasowe postawione na czas budowy mogą być użytkowane nie dłużej niż 30 dni od daty zawiadomienia o zakończeniu budowy;
3. Terminy rozbiórek:
- istniejących obiektów budowlanych nie przewidzianych do dalszego użytkowania – nie dotyczy,
  - tymczasowych obiektów budowlanych – 30 dni od daty zawiadomienia o zakończeniu robót;
4. Szczegółowe wymagania dotyczące nadzoru na budowie – inwestor jest zobowiązany zapewnić nadzór inwestorski w odpowiedniej specjalności, zgodnie z § 2 ust. 1 pkt 13 lit a) rozporządzenia Ministra Infrastruktury z dnia 19 listopada 2001 r. w sprawie rodzajów obiektów budowlanych, przy realizacji, których jest wymagane ustanowienie inspektora nadzoru inwestorskiego (Dz. U. Nr 138, poz. 1554);
5. Kierownik budowy jest zobowiązany prowadzić dziennik budowy oraz umieścić w widocznym miejscu tablicę informacyjną zgodnie z rozporządzeniem Ministra Infrastruktury z dnia 26 czerwca 2002 r. w sprawie dziennika budowy, montażu i rozbiórki, tablicy informacyjnej oraz ogłoszenia zawierającego dane dotyczące bezpieczeństwa pracy i ochrony zdrowia (Dz. U. 2018 r. poz. 963);
6. Szczegółowe warunki w zakresie ochrony środowiska:
- w trakcie prac budowlanych inwestor jest obowiązany uwzględnić ochronę środowiska na obszarze prowadzenia prac, a w szczególności ochronę gleby, zieleni, naturalnego ukształtowania terenu i stosunków wodnych poprzez wykorzystywanie i przekształcanie wymienionych elementów przyrodniczych wyłącznie w takim zakresie, w jakim jest to objęte zatwierdzonym projektem budowlanym, wymogami uzgodnień i decyzji organów i instytucji opiniujących i uzgadniających projekt budowlany,
- wynikających z treści art. 36 ust. 1 pkt 1-4 oraz art. 42 ust. 2 i 3 ustawy z dnia 7 lipca 1994 r. Prawo budowlane oraz art. 75 ust. 4 ustawy z dnia 27 kwietnia 2001 r. – Prawo ochrony środowiska (Dz. U. 2018 r. poz. 799 ze zm.).

## UZASADNIENIE

W dniu 9 października 2018 r. Anco Sp. z o.o. z siedzibą w Jarocinie, ul. Św. Ducha 118B, w imieniu której wystąpił pełnomocnik Pan Jacek Waszkowiak, złożyła wniosek o wydanie decyzji pozwolenia na budowę dla inwestycji polegającej na budowie sieci gazowej średniego ciśnienia w miejscowości Wilkowyja, gmina Jarocin.

Zgodnie z art. 33 ust. 2 ustawy z dnia 7 lipca 1994 r. Prawo budowlane Inwestor dostarczył:

- cztery egzemplarze projektu budowlanego wraz z opiniami, uzgodnieniami, pozwoleniami wymaganymi przepisami szczególnymi oraz zaświadczeniami, o których mowa w art. 12 ust. 7 ww. ustawy, aktualnymi na dzień opracowania projektu,
- oświadczenie o posiadanym prawie do dysponowania nieruchomością na cele budowlane,

- decyzję Burmistrza Jarocina nr 53/2016/2017 z dnia 28 lipca 2017 r. znak: WR.ROI.6733.55.2016.2017 o ustaleniu lokalizacji inwestycji celu publicznego, sprostowaną postanowieniem Burmistrza Jarocina z dnia 7 grudnia 2017 r. znak: WR-ROI.6733.55.2016.2017.

Stronami postępowania w sprawie pozwolenia na budowę, zgodnie z art. 28 ust. 2 ustawy Prawo budowlane są: inwestor oraz właściciele, użytkownicy wieczysti lub zarządcy nieruchomości znajdujących się w obszarze oddziaływania obiektu.

Obszar oddziaływania obiektu, o którym mowa w art. 3 pkt 20 ustawy Prawo budowlane, mieści się w granicach działek, na których zlokalizowano obiekt.

Pismem z dnia 24 października 2018 r. Wojewoda Wielkopolski na podstawie art. 66 § 1 k.p.a. poinformował inwestora o właściwości organu przy rozpatrywaniu przedmiotowej sprawy.

Zawiadomieniem z dnia 24 października 2018 r. na podstawie art. 61 § 4 k.p.a. organ wszczął postępowanie administracyjne zawiadamiając strony postępowania o jego wszczęciu oraz o możliwości zapoznania się z aktami sprawy i wypowiedzenia co do zebranych w sprawie dowodów i materiałów w terminie 7 dni od daty otrzymania zawiadomienia. We wskazanym terminie strony nie wniosły uwag i zastrzeżeń.

Zakres niniejszego postępowania, zgodnie z właściwością określoną na podstawie z art. 82 ust. 3, pkt 3 ustawy Prawo budowlane obejmuje budowę odcinka sieci gazowej w pasie drogowym drogi ekspresowej S11, zlokalizowanej na nieruchomościach oznaczonych w ewidencji gruntów i budynków nr 1089/3, 1089/4, 1090/3, obręb 0003 Cielcza, jednostka ewidencyjna 300602\_5 gmina Jarocin.

Generalny Dyrektor Dróg Krajowych i Autostrad w Poznaniu decyzją z dnia 16 stycznia 2017 r. zezwolił na lokalizację sieci gazowej średniego ciśnienia w pasie drogowym drogi ekspresowej S11 w miejscowości Cielcza.

Projekt budowlany załączony do niniejszej decyzji jest zgodny z decyzją Burmistrza Jarocina nr 53/2016/2017 z dnia 28 lipca 2018 r. znak: WR.ROI.6733.55.2016.2017 o ustaleniu lokalizacji inwestycji celu publicznego.

Przedsięwzięcie objęte niniejszym pozwoleniem na budowę nie jest zaliczane do przedsięwzięć, o których mowa w Rozporządzeniu Rady Ministrów z dnia 9 listopada 2010 r. w sprawie przedsięwzięć mogących znacząco oddziaływać na środowisko (Dz. U. 2016 r., poz. 71.) w związku z czym nie podlega szczególnym uwarunkowaniom wynikającym z ustawy z dnia 3 października 2008 r. o udostępnianiu informacji o środowisku i jego ochronie, udziale społeczeństwa w ochronie środowiska oraz o ocenach oddziaływania na środowisko (Dz. U. 2018 r., poz. 2081).

Na podstawie art. 96 ust. 1 i 2 ww. ustawy rozważono czy planowane przedsięwzięcie może potencjalnie znacząco oddziaływać na obszary Natura 2000. Ze względu na charakter inwestycji oraz ich lokalizację poza obszarem Natura 2000, uznano, że prace budowlane wskazane w projekcie budowlanym nie będą negatywnie oddziaływać na środowisko i nie spowodują pogorszenia obszarów chronionych.

Mając powyższe na uwadze należy wskazać, iż inwestor spełnił wymogi formalne określone w art. 33 ust. 2 Prawa budowlanego. Ponadto po przeprowadzeniu postępowania administracyjnego zgodnie z art. 35 ust. 1 Prawa budowlanego stwierdzono, że spełnione zostały wszystkie warunki wydania pozwolenia na budowę określone w art. 32 ust. 1 i 4

oraz art. 34 ust. 1, 2 i 3 tej ustawy. W związku z powyższym, działając zgodnie z art. 4 i 28 ww. ustawy, na podstawie art. 33 ust. 1, art. 34 ust. 4 Prawa budowlanego należało orzec jak w sentencji.

**Od decyzji przysługuje odwołanie do Głównego Inspektora Nadzoru Budowlanego w Warszawie, za pośrednictwem organu, który wydał niniejszą decyzję, w terminie 14 dni od dnia jej doręczenia.**

**W trakcie biegu terminu do wniesienia odwołania strony mogą zrzec się prawa do wniesienia odwołania od niniejszej decyzji. Z dniem doręczenia Wojewodzie Wielkopolskiemu oświadczenia o zrzeczeniu się prawa do wniesienia odwołania przez ostatnią ze stron postępowania, decyzja staje się ostateczna i prawomocna. Zrzeczenie się prawa do wniesienia odwołania skutkuje brakiem możliwości odwołania od decyzji oraz jej zaskarżenia do wojewódzkiego sądu administracyjnego. Ponadto jeżeli wszystkie strony zrzekły się prawa do wniesienia odwołania niniejsza decyzja podlega wykonaniu przed terminem do wniesienia odwołania.**

#### ADNOTACJA DOTYCZĄCA OPŁATY SKARBOWEJ:

Pobrano opłatę skarbową w wysokości 122 zł. Z na podstawie ustawy z dnia 16 listopada 2006 r. - o opłacie skarbowej (Dz. U. z 2018 r. poz. 1044 ze zm.).



z up. Wojewody Wielkopolskiego

*[Signature]*  
 Marek Wróblewski  
 Kierownik Oddziału  
 Wydział Infrastruktury i Rolnictwa

Otrzymuje:

1. Anco Sp. z o.o.  
63-200 Jarocin, ul. Św. Ducha 118b + 2 egz. projektu budowlanego
2. GDDKiA w Poznaniu (ePUAP)  
(znak: O.PO.Z-3.4341.540.2016.1.kj)
3. aa + 1 egz. projektu budowlanego


Do wiadomości:

1. Burmistrz Jarocina (ePUAP)  
(znak:WR-ROI.6733.55.2016.2017)
2. Wielkopolski Wojewódzki Inspektor Nadzoru Budowlanego  
61-716 Poznań, al. Niepodległości 16/18 + 1 egz. projektu budowlanego

#### POUCZENIE:

1. Inwestor jest obowiązany zawiadomić o zamierzonym terminie rozpoczęcia robót budowlanych właściwy organ nadzoru budowlanego oraz projektanta sprawującego nadzór nad zgodnością realizacji budowy z projektem, dołączając na piśmie:
  - 1) oświadczenie kierownika budowy (robót) stwierdzające sporządzenie planu bezpieczeństwa i ochrony zdrowia oraz przyjęcie obowiązku kierowania budową (robotami budowlanymi), a także zaświadczenie, o którym mowa w art. 12 ust. 7 ustawy z dnia 7 lipca 1994 r. – Prawo budowlane;

- 2) w przypadku ustanowienia nadzoru inwestorskiego – oświadczenie inspektora nadzoru inwestorskiego stwierdzające przyjęcie obowiązku pełnienia nadzoru inwestorskiego nad danymi robotami budowlanymi, a także zaświadczenie, o którym mowa w art. 12 ust. 7 ustawy z dnia 7 lipca 1994 r. – Prawo budowlane;
  - 3) informację zawierającą dane zamieszczone w ogłoszeniu, o którym mowa w art. 42 ust. 2 pkt 2 ustawy z dnia 7 lipca 1994 r. – Prawo budowlane (zob. art. 41 ust. 4 ustawy z dnia 7 lipca 1994 r. – Prawo budowlane).
2. Do użytkowania obiektu budowlanego, na którego budowę wymagane jest pozwolenie na budowę, można przystąpić po zawiadomieniu właściwego organu nadzoru budowlanego o zakończeniu budowy, jeżeli organ ten, w terminie 14 dni od dnia doręczenia zawiadomienia, nie zgłosi sprzeciwu w drodze decyzji (zob. art. 54 ustawy z dnia 7 lipca 1994 r. – Prawo budowlane). Przed przystąpieniem do użytkowania obiektu budowlanego inwestor jest obowiązany uzyskać decyzję o pozwoleniu na użytkowanie, jeżeli na budowę obiektu budowlanego jest wymagane pozwolenie na budowę i jest on zaliczony do kategorii: V, IX -XVI, XVII (z wyjątkiem warsztatów rzemieślniczych, stacji obsługi pojazdów, myjni samochodowych i garaży do pięciu stanowisk włącznie), XVIII (z wyjątkiem obiektów magazynowych: budynki składowe, chłodnie, hangary i wiaty, a także budynków kolejowych: nastawnie, podstacje trakcyjne, lokomotywownie, wagonownie, strażnice przejazdowe i myjnie taboru kolejowego), XX, XXII (z wyjątkiem placów składowych, postojowych i parkingów), XXIV (z wyjątkiem stawów rybnych), XXVII (z wyjątkiem jazów, wałów przeciwpowodziowych, opasek i ostróg brzegowych oraz rowów melioracyjnych), XXVIII-XXX (zob. art. 55 ust. 1 pkt 1 ustawy z dnia 7 lipca 1994 r. – Prawo budowlane).
3. Inwestor może przystąpić do użytkowania obiektu budowlanego przed wykonaniem wszystkich robót budowlanych pod warunkiem uzyskania decyzji o pozwoleniu na użytkowanie wydanej przez właściwy organ nadzoru budowlanego (zob. art. 55 ust. 1 pkt 3 ustawy z dnia 7 lipca 1994 r. – Prawo budowlane).
  4. Inwestor zamiast dokonania zawiadomienia o zakończeniu budowy może wystąpić z wnioskiem o wydanie decyzji o pozwoleniu na użytkowanie (zob. art. 55 ust. 2 ustawy z dnia 7 lipca 1994 r. – Prawo budowlane).
  5. Przed wydaniem decyzji w sprawie pozwolenia na użytkowanie obiektu budowlanego właściwy organ nadzoru budowlanego przeprowadzi obowiązkową kontrolę budowy zgodnie z art. 59a ustawy z dnia 7 lipca 1994 r. – Prawo budowlane (zob. art. 59 ust. 1 ustawy z dnia 7 lipca 1994 r. – Prawo budowlane). Wniosek o udzielenie pozwolenia na użytkowanie stanowi wezwanie właściwego organu do przeprowadzenia obowiązkowej kontroli budowy (zob. art. 57 ust. 6 ustawy z dnia 7 lipca 1994 r. – Prawo budowlane).



Tadeusz Łuka  
Zastępca Dyrektora Oddziału  
ds. Zarządzania Drogami i Mostami

Poznań, dnia 13.05.2016 r.

O.PO.Z-3.4341.171.2016.kj

**ANCO Sp. z o.o.** Wielkopolski Urząd Wojewódzki  
w Poznaniu  
**ul. Św. Ducha 118 B**  
**63-200 JAROCIN** Wydział Infrastruktury i Rolnictwa  
61-713 Poznań, al. Niepodległości 16/18


Generalna Dyrekcja Dróg Krajowych i Autostrad, odpowiadając na pismo z dnia 15.04.2016 roku (data wpływu do GDDKiA 18.04.2016r.) w sprawie lokalizacji przepustu DN 250 dla projektowanego gazociągu średniego ciśnienia pod realizowaną obwodnicą Jarocina w ciągu drogi ekspresowej S11 w m. Cielcza, opiniuje pozytywnie możliwość realizacji planowanej inwestycji, z następującymi uwagami:

1. Planowany przepust DN 250 można lokalizować na głębokości min 2,0 m od rzędnej niwelety terenu.
2. Ustaloną w pkt 1 głębokość posadowienia przepustu należy dodatkowo uzgodnić z wykonawcą obwodnicy Jarocina firmą BUDIMEX SA (Biuro Kierownika Budowy, ul. Kościuszki 8B, 63-200 Jarocin).
3. Tut. Oddział użyczy terenu działek będących w trwałym zarządzie GDDKiA na czas budowy przepustu, inwestorowi urządzenia, po przedłożeniu wypisu z rejestru gruntów dla tych nieruchomości.
4. Opinia niniejsza nie stanowi zgody na lokalizację przepustu dla projektowanego gazociągu średniego ciśnienia w pasie drogowym drogi ekspresowej S11.
5. W celu uzyskania decyzji administracyjnej zezwalającej na umieszczenie urządzenia w pasie drogowym ww. drogi, jego inwestor lub pełnomocnik posiadający pisemne upoważnienie do reprezentowania winien wystąpić z wnioskiem do tut. Oddziału GDDKiA powołując się na podany wyżej numer korespondencji.

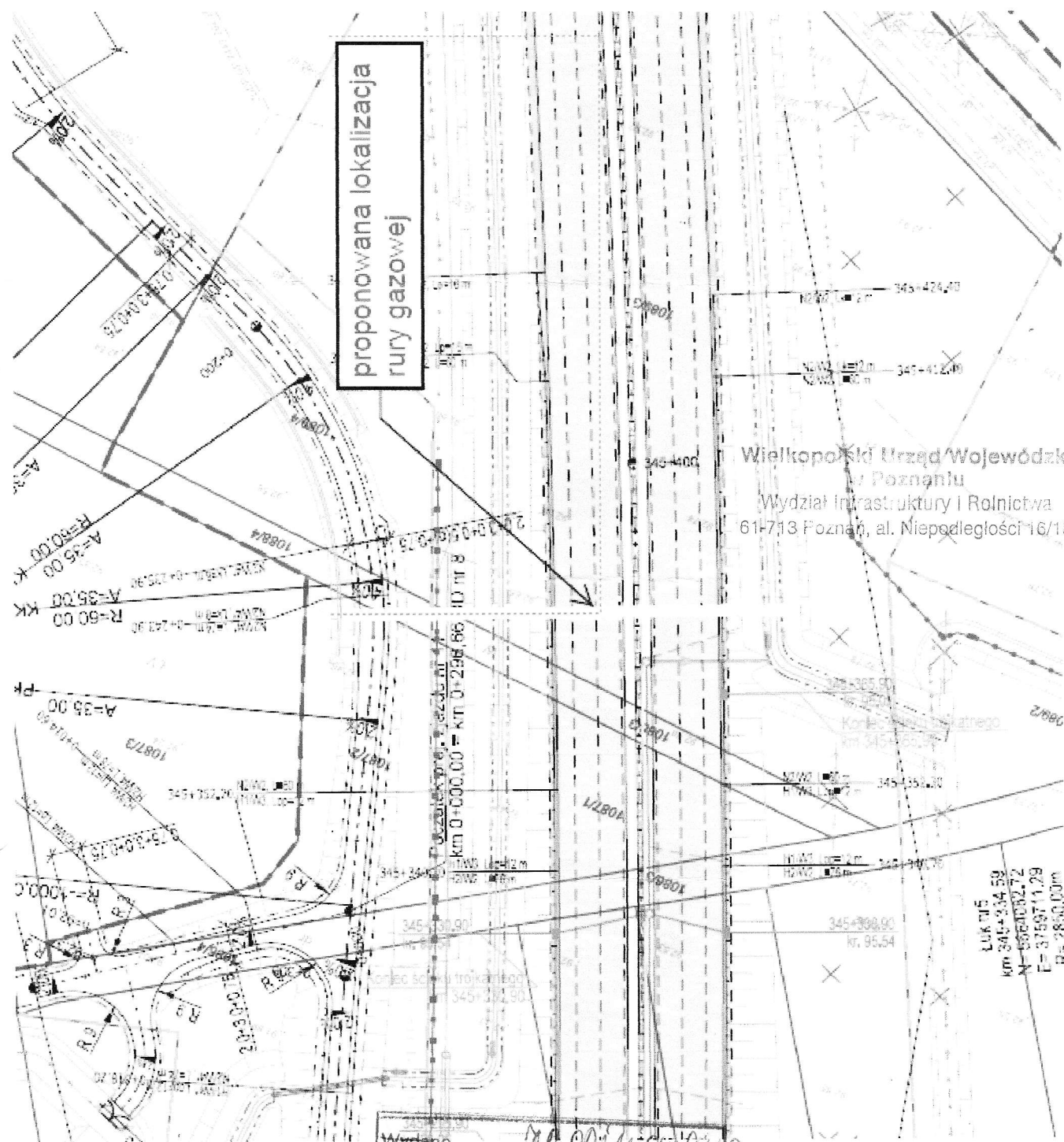
W przypadku wystąpienia pełnomocnika do wniosku należy załączyć dowód uiszczenia opłaty skarbowej w wysokości 17,0 zł, płatnej na rachunek bankowy Urzędu Miasta Poznania – Wydział Finansowy, Oddział Pozostałych Dochodów Podatkowych i Niepodatkowych, 61-706 Poznań, ul. Libelta 16/20, na konto: PKO BP SA 94 1020 4027 0000 1602 1262 0763.

**Do wiadomości:**

1. GDDKiA – O/Poznań  
Rejon w Środzie Wlkp.
2. KP-4 wm.
3. aa.

Z-CA DYREKTORA ODDZIAŁU  
  
mgr inż. Tadeusz Łuka

Sprawę prowadzi:  
Katarzyna Jelińska  
tel. (061) 864-63-52  
e-mail: kjelinska@gddkia.gov.pl



Wielkopolski Urząd Wojewódzki  
w Poznaniu  
Wydział Infrastruktury i Rolnictwa  
61-713 Poznań, al. Niepodległości 16/18

LUK 715  
km 345+334,59  
N=5564002,72  
E=3159711,29  
p=2860,00m

Wydano *Maciej Rygowski*  
W Generalnej Dyrekcji Dróg Krajowych i Autostrad  
Oddział w Poznaniu  
na warunkach podanych w piśmie  
nr *690.z.z.3.1041.14.1016.14*  
Poznań, dnia *10.01.2016* **STARSZY SPECJALISTA**  
w Wydziale Uzgodnień  
podpis *Katarzyna Jelińska*  
mgr Katarzyna Jelińska



**GENERALNY DYREKTOR  
DRÓG KRAJOWYCH  
i AUTOSTRAD**

**POLECONY**  
Za dowodem doręczenia

PRZEDSIĘBIORSTWO ROBÓT DROGOWYCH  
"DroBud" Spółka Akcyjna  
w Jarocinie  
Wpł. dn. 18.01.2017  
Nr pisma 216

O.PO.Z-3.4341.540.2016.1.kj

Poznań dnia 16. 01.2017 r.

**DECYZJA**

Na podstawie art. 39 ust. 3 i ust. 3a ustawy z dnia 21 marca 1985 r. o drogach publicznych (t.j. Dz. U. z 2016r., poz. 1440 ze zm.) i art. 104 ustawy z dnia 14 czerwca 1960 r.- Kodeks postępowania administracyjnego (t.j. Dz. U. z 2016 r., poz. 23 ze zm.), po rozpatrzeniu wniosku z dnia 07.12.2016 r. (uzupełnionego w dniu 20.12.2016 r.) złożonego przez Pana Jacka Waszkowiaka, reprezentującego Przedsiębiorstwo Robót Drogowych DROBUD SA z siedzibą w Jarocinie, ul. Poznańska 71a, działającego w imieniu i na rzecz firmy ANCO Sp. z o.o. z siedzibą w Jarocinie, ul. Św. Ducha 118 B

**zezwalam**

na lokalizację sieci gazowej ś/c w pasie drogi ekspresowej S11 (działki 1089/3, 1089/4, 1090/3) i w pasie drogi krajowej nr 11 (działki nr 301/1, 301/5, 301/2, 301/3, 301/4) w m. Cielcza, z zachowaniem następujących warunków:

1. Pod drogą krajową nr 11 omawiane urządzenie należy przeprowadzić metodą przecisku lub przewiertu, w rurze ochronnej, na głębokości min 1,5 m, licząc od rzędnej niwelety drogi do górnej krawędzi rury ochronnej. Zachować odstęp komory przeciskowej min 1,0 m od krawędzi jezdni z każdej strony
2. Pod drogą ekspresową S11 sieć gazową należy przeprowadzić metodą przecisku lub przewiertu, w rurze ochronnej, na głębokości min 1,7 m, licząc od rzędnej niwelety drogi do górnej krawędzi rury ochronnej. Długość rury osłonowej winna być równa szerokości pasa drogowego drogi S11.
3. Wzdłuż drogi ekspresowej S11 sieć gazową należy lokalizować poza pasem drogowym ww. drogi.
4. Wzdłuż drogi krajowej nr 11 ww. urządzenie można lokalizować w chodniku.
5. Na odcinku od działki nr 298/2 do działki nr 300/6 sieć gazową należy przenieść poza rów, w kierunku przyległych nieruchomości.
6. Po wykonaniu robót zajmowany chodnik należy odbudować na szerokości lokalizacji gazociągu.
7. Prace należy prowadzić pod nadzorem i w porozumieniu z Rejonem w Środzie Wlkp.
8. Inwestor zobowiązany jest do sporządzenia dokumentacji powykonawczej i dostarczenia jej w formie elektronicznej do Rejonu w Środzie Wlkp., w terminie 30 dni od zakończenia robót
9. Należy zachować zgodne z przepisami odrębnymi głębokości i odległości od innych obiektów.
10. Jeżeli budowa, przebudowa lub remont drogi wymaga przełożenia urządzenia, koszt tego przełożenia ponosi jego właściciel – art. 39 ust. 5 cyt. powyżej ustawy o drogach publicznych.
11. Projekt oznakowania robót prowadzonych w pasie drogowym zaopiniowany przez Komendę Wojewódzką Policji w Poznaniu należy przesłać do tut. Oddziału celem zatwierdzenia, zgodnie z Rozporządzeniem Ministra Infrastruktury z dnia 23 września 2003 roku w sprawie szczegółowych warunków zarządzania ruchem na drogach oraz wykonywania nadzoru nad tym zarządzeniem (Dz. U. Nr 177, poz. 1729).
12. O pozwolenie na prowadzenie robót w pasie drogowym, podanie szczegółowych warunków realizacji robót, związanych z wyrażoną w niniejszej decyzji zgodą oraz pobranie opłat za zajęcie pasa drogowego na czas wykonywania robót oraz z tytułu umieszczenia w pasie drogowym infrastruktury technicznej należy zwrócić się do Rejonu w Środzie Wlkp., ul. Libelta 2, tel. (061) 285-30-24, zgodnie z § 1 i 2 rozporządzenia Rady Ministrów z dnia 1

Wielkopolski Rejon Zarząd Dróg  
w Poznaniu  
Wydział Infrastruktury i Rolnictwa  
61-713 Poznań, al. Niepodległości 16, 12

czerwca 2004 roku w sprawie określenia warunków udzielania zezwoleń na zajęcie pasa drogowego (t.j. Dz. U. z 2016r., poz. 1264).

Wniosek dotyczący zajęcia pasa drogowego należy złożyć co najmniej na 30 dni przed planowanym terminem rozpoczęcia robót.

13. Do wniosku należy dołączyć:

- dokumenty wymagane przepisami ustawy z dnia 7 lipca 1994 roku Prawo budowlane (t.j. Dz. U. z 2016r, poz. 290 ze zm.),
- szczegółowy plan sytuacyjny w skali 1:1000 lub 1:500, z zaznaczeniem granic oraz podaniem wymiarów planowanej powierzchni zajęcia pasa drogowego oraz wymiary zewnętrzne rzutu poziomego lokalizowanej w pasie drogowym infrastruktury,
- projekt organizacji ruchu na czas budowy omawianego urządzenia, zgodnie z pkt 11.

14. Opłaty za zajęcie pasa drogowego na czas wykonywania robót i za umieszczenie w pasie drogowym infrastruktury technicznej zostaną naliczone na podstawie art. 40 ust. 3 i 7 cyt. powyżej ustawy o drogach publicznych oraz na podstawie przepisów wykonawczych do ustawy – Rozporządzenia Ministra Infrastruktury z dnia 18 lipca 2011 roku w sprawie wysokości stawek opłat za zajęcie pasa drogowego dróg, których zarządcą jest Generalny Dyrektor Dróg Krajowych i Autostrad (Dz.U. z 2014r., poz. 1608).

15. Niniejsza decyzja jest równoznaczna z użyczeniem pasa drogowego drogi ekspresowej S11 i drogi krajowej nr 11 na czas wykonywania robót, przy spełnieniu ww. warunków, co oznacza zgodę zarządcy ww. drogi na dysponowanie gruntem działek nr 1089/3, 1089/4, 1090/3, 301/1, 301/5, 301/2, 301/3, 301/4 na cele budowlane, o których mowa w niniejszej decyzji.

16. Warunki określone w niniejszej decyzji zachowują ważność przez okres 3 lat, od dnia, w którym decyzja stała się ostateczna.

Na podstawie art. 107 § 4 ustawy z dnia 14 czerwca 1960 r. kodeks postępowania administracyjnego (t.j. Dz.U. z 2016r., poz.23 ze zm.) odstąpiłem od uzasadnienia decyzji, gdyż uwzględnia ona w całości żądanie strony.

Wydana decyzja nie podlega opłacie skarbowej na podstawie przepisów ustawy z dnia 16 listopada 2006 roku o opłacie skarbowej (t.j. Dz. U. z 2016 r., poz. 1827).

### POUCZENIE

Zgodnie z art. 127 § 3 KPA stronie niezadowolonej z decyzji nie służy odwołanie, lecz wniosek o ponowne rozpatrzenie sprawy, skierowany do Generalnego Dyrektora Dróg Krajowych i Autostrad w Warszawie, poprzez Dyrektora Oddziału w Poznaniu ul. Siemiradzkiego 5a, w terminie 14 dni od daty otrzymania niniejszej decyzji.

Otrzymuje:

✓ DROBUD SA  
ul. Poznańska 71a  
63-200 JAROCIN

Do wiadomości:

1. GDDKiA-O/Poznań  
Rejon w Środzie Wlkp.
2. aa.

Sprawę prowadzi  
Katarzyna Jelińska  
tel. (0-61) 864-63-52  
e-mail kjelinska@gddkia.gov.pl

GENERALNY DYREKTOR  
DRÓG KRAJOWYCH I AUTOSTRAD  
Z up. DYREKTOR ODDZIAŁU

*mgr inż. Marek Napierata*





**POLECONY**  
Za dowodem doręczenia

PRZEDSIĘBIORSTWO ROBÓT DROGOWYCH  
"DROBUD" S.A. w Golinie

Wpł. dn. 06.08.2018

Nr pisma 4440

Poznań, dnia 08.2018 r.

Tadeusz Łuka  
Zastępca Dyrektora Oddziału  
ds. Zarządzania Drogami i Mostami

O.PO.Z-3.4341.388.2018.kj

**Pan**  
**Jacek Waszkowiak**  
**Przedsiębiorstwo Robót Drogowych**  
**DROBUD SA**  
**GOLINA, ul. Asfaltowa 1**  
**63-200 JAROCIN**

Wielkopolski Urząd Wojewódzki  
w Poznaniu  
Wydział Infrastruktury i Rolnictwa  
61-713 Poznań, al. Niepodległości 16/18

Generalna Dyrekcja Dróg Krajowych i Autostrad – Oddział w Poznaniu, odpowiadając na wniosek z dnia 03.04.2018 r. (data wpływu do GDDKiA 13.07.2018 r.), w sprawie lokalizacji sieci gazowej średniego ciśnienia Ø 110 w pasie drogowym ulicy Cmentarnej w m. Cielcza gm. Jarocin, na terenie działki nr 1064/2 będącej w trwałym zarządzie GDDKiA, wyraża zgodę na lokalizację ww. urządzenia, z następującymi uwagami:

- wzdłuż ulicy Cmentarnej sieć gazową należy lokalizować poza jezdnią, przy granicy nieruchomości sąsiedniej - zgodnie z przedłożoną kopią mapy zasadniczej w skali 1:1000 stanowiącą załącznik do wniosku – jak zaznaczono kolorem żółtym.

Tut. Oddział informuje, iż z uwagi na to, że działka nr 1064/2 położona jest poza pasem drogi ekspresowej S11, nie zostanie wydana w omawianej sprawie decyzja administracyjna w trybie art. 104 ustawy z dnia 14 czerwca 1960 roku - Kodeks Postępowania Administracyjnego ( t.j. Dz.U. z 2017 r., poz. 1257 ze zm.) oraz w trybie art. 39 i 39a ustawy z dnia 21 marca 1985 r. o drogach publicznych (t.j. Dz.U. z 2017r., poz. 2222 ze zm.), jednakże nie zwalnia to z obowiązku ustalenia terminu i sposobu wykonania robót z Rejonem w Środzie Wlkp., ul. Libelta 2, tel. (061) 285-30-24.

Informujemy jednocześnie, iż inwestor obowiązany jest do wypełnienia wszelkich wymagań określonych przepisami ustawy z dnia 04.07.1994r. Prawo Budowlane (t.j. Dz.U. z 2018 r., poz. 1202).

Niniejsza zgoda jest równoznaczna z użyczeniem działki nr 1064/2, będącej w trwałym zarządzie GDDKiA na czas wykonywania robót, przy spełnieniu ww. warunków, co oznacza zgodę zarządcy drogi na dysponowanie gruntem omawianej nieruchomości, o której mowa w niniejszym piśmie.

Do wiadomości:

1. GDDKiA-O/Poznań  
Rejon w Środzie Wlkp.
2. aa.

Sprawę prowadzi:  
Katarzyna Jelińska  
tel. (061) 864-63-52  
e-mail: [kjelinska@gddkia.gov.pl](mailto:kjelinska@gddkia.gov.pl)

ZA CAŁYMI ODPOWIEDZIALNOŚCIAMI  
ZASTĘPCA DYREKTORA ODDZIAŁU  
Tadeusz Łuka

ZA ZGODNOŚĆ  
Z ORYGINAŁEM



URZĄD DOZORU  
TECHNICZNEGO

**SPRAWOZDANIE**  
**Z UZGADNIANIA DOKUMENTACJI**  
**TECHNICZNO-KONSTRUKCYJNEJ**  
**DESIGN APPROVAL REPORT**

Nr sprawozdania  
*Report no.*

DC-17-21/01-18

Strona  
*Page* 1

Stron  
*Pages* 2

1. Nazwa urządzenia i podstawowe dane techniczne:  
*Device name and basic specification:*

Rodzaj urządzenia Rurociąg przesyłowy  
Typ urządzenia Rurociąg przesyłowy PE100 DN100, Wilkowyja, Cielcza  
dz nr 1064/2, 1089/3, 1089/4, 1090/3  
Wytwórca

Projektujący PRZEDSIĘBIORSTWO ROBÓT DROGOWYCH "DROBUD" S.A.  
Użytkownik ANCO SPÓŁKA Z O.O.  
Czynnik GAZ ZIEMNY  
Ciśnienie obliczeniowe 0.5 MPa  
Temperatura obliczeniowa 20°C  
Inne DŁUGOŚĆ 375,6m

Wielkopolski Urząd Wojewódzki  
w Poznaniu  
Wydział Infrastruktury i Rolnictwa  
61-713 Poznań, al. Niepodległości 16/18

2. Zleceniodawca:  
*Orderer:*

PRZEDSIĘBIORSTWO ROBÓT DROGOWYCH "DROBUD" S.A.  
ASFALTOWA 1, 63-200 GOLINA

3. Zlecenie - znak: 494/09/2018  
*Order - ref.no.:*

z dnia: 26.09.2018  
*dated*

4. Składniki przedłożonej do uzgodnienia dokumentacji:  
*Documentation items submitted for the design approval:*

PROJEKT BUDOWLANO-WYKONAWCZY CZĘŚĆ II -85 stron

5. Wymagania odniesienia w oparciu, o które przeprowadzono uzgodnienie:  
*Reference documents applied to this design approval:*

PROJEKT WARUNKÓW TECHNICZNYCH DOZORU TECHNICZNEGO Z DNIA 26.03.2004R JAKIM POWINNY ODPOWIADAĆ RUROCIĄGI PRZESYŁOWE DO MATERIAŁÓW NIEBEZPIECZNYCH O WŁASNOŚCIACH TRUJĄCYCH, ŻRĄCYCH I PALNYCH NA PODSTAWIE ART. 8 UST.6 USTAWY Z DNIA 21.12.2000R O DOZORZE TECHNICZNYM ZE ZMIANAMI ORAZ STANOWISKIEM WSPÓLNYM GŁÓWNEGO INSPEKTORA BUDOWLANEGO I PREZESA URZĘDU DOZORU TECHNICZNEGO Z DNIA 25.06.2007 r.

6. Stwierdzone w dokumentacji niezgodności z wymaganiami odniesienia:  
*Nonconformities with the reference documents found in the documentation:*

Niezgodności nie stwierdzono

7. Przedłożona do uzgodnienia dokumentacja jest zgodna z wymaganiami odniesienia i została uzgodniona.

*The documentation submitted to the design approval is in conformance with the reference documents and is approved.*

URZĄD DOZORU TECHNICZNEGO  
02-353 Warszawa, ul. Szczęśliwicka 34



URZĄD DOZORU  
TECHNICZNEGO

**SPRAWOZDANIE**  
**Z UZGADNIANIA DOKUMENTACJI**  
**TECHNICZNO-KONSTRUKCYJNEJ**  
**DESIGN APPROVAL REPORT**

Nr sprawozdania  
Report no.

DC-17-21/01-18

Strona  
Page 2

Stron  
Pages 2

8. Informacje dodatkowe:  
*Additional information:*

8.1. Sprawozdanie może być powielane tylko za pisemną zgodą Urzędu Dozoru Technicznego i wnioskodawcy.

*This report may be duplicated only upon a written permission of the UDT and the orderer.*

8.2. Wprowadzanie zmian i poprawek w uzgodnionej dokumentacji wymaga ponownego uzgodnienia.

*Introduction of any changes or amendments in the approved documentation requires a new design approval.*

8.3. Dla urządzeń wytwarzanych na podstawie niniejszej uzgodnionej dokumentacji ustala się formę dozoru technicznego uproszczonego.

*For the devices manufactured according to the documentation approved hereby a simplified form of technical inspection is determined.*

8.4. Inne informacje:

*Other information:*

WYTWARZAJACY POWINIEN POSIADAĆ UPRAWNIENIE ZGODNIE Z WYMAGANIAMI ART.9.1 USTAWY Z DNIA 21.12.2000r. O DOZORZE TECHNICZNYM ( Dz. Urz. 2001 nr 104 poz. 1040 późn. zm.)

Wielkopolski Urząd Wojewódzki  
w Poznaniu  
Wydział Infrastruktury i Rolnictwa  
61-713 Poznań, al. Niepodległości 16/18

9. Osoby dokonujące uzgodnienia dokumentacji:

*Persons performing this design approval:*

Imię i nazwisko  
Name

Stanowisko  
Position

Data uzgodnienia  
Approval date

Pieczęć i podpis  
Seal and signature  
Inspektor

MAREK KOWAL

INSPEKTOR

08.10.2018



Urzędu Dozoru Technicznego

mgr inż. Marek Kowal

URZĄD DOZORU TECHNICZNEGO

Oddział terenowy w Łodzi  
Biuro w Ostrawie Wielkopolskiej  
ul. Metajki 31, 63-400 Ostrów Wielkopolski  
tel. 62 737 42 00, fax: 62 737 42 09

Pieczęć komórki uzgadniającej  
Seal of the unit performing this approval

Data  
Date  
08.10.2018

Z up. Prezesa UDT  
Kierownik  
komórki uzgadniającej

Authorised by President of UDT  
Manager of the unit

URZĄD DOZORU TECHNICZNEGO  
Oddział w Ostrawie Wielkopolskiej  
Biuro w Ostrawie Wielkopolskiej  
KIEROWNIK  
Działu Urządzeń Ciężarowych

Pieczęć i podpis  
Seal and signature

10. Załączniki:

*Annexes:*

- Jak w pkt. 4.

URZĄD DOZORU TECHNICZNEGO  
02-353 Warszawa, ul. Szczęśliwicka 34

*Przedsiębiorstwo Wodociągów i Kanalizacji  
Sp. z o.o. W Jarocinie  
Cielcza ul. Gajówka 1  
63 – 200 Jarocin  
Tel. Dz. Tech. + 48 62 740 59 68*

*Załącznik do uzgodnienia – protokołu NKUPS*

Uzgodnienie nr *193/2018* ..... z dnia *21.09.2018* .....  
do protokołu *367.2018* .....

W obrębie projektowanych urządzeń istnieje infrastruktura wodociągowa, kanalizacji sanitarnej lub kanalizacji deszczowej, w związku z tym prace ziemne w miejscach skrzyżowań i zbliżeń z powyższymi sieciami i przyłączami wykonać ręcznie z zachowaniem ostrożności, zgodnie z obowiązującymi normami.

Szczegółowe trasy niezainwentaryzowanych przyłączy wod - kan należy uzgodnić z właścicielami nieruchomości lub wykonać przekopy próbne.

W przypadku natrafienia na niezainwentaryzowane urządzenia wod - kan należy powiadomić PWiK, poddać je geodezyjnej inwentaryzacji, którą należy dostarczyć do Przedsiębiorstwa.

Wielkopolski Urząd Wojewódzki  
w Poznaniu

Wydział Infrastruktury i Rolnictwa

Prace ziemne w strefie po min. 1 m od sieci wod - kan należy prowadzić bez użycia sprzętu mechanicznego.

Wszelkie naruszone elementy infrastruktury wod - kan, takie jak taśmy ostrzegawcze, słupki i tabliczki lokalizacyjne itp. podlegają odtworzeniu na koszt naruszającego stan istniejący.

Ewentualne koszty związane z usuwaniem uszkodzeń naszych urządzeń podziemnych zaistniałych w czasie budowy lub w terminie 1 roku od czasu zakończenia robót obciążają inwestora lub wykonawcę.

**Uwaga: uzgodnienie ważne jest przez 1 rok!**

Przedstawiciel Przedsiębiorstwa  
Wodociągów i Kanalizacji Sp. z o.o.  
w Jarocinie

*WR*  
Wojciech Raś

Przedstawiciel Przedsiębiorstwa  
Wodociągów i Kanalizacji Sp. z o.o.  
w Jarocinie

*Mariusz Cypryań*  
Mariusz Cypryań

Cielcza, dnia 15.11.2016 r.

**Anco Sp. z o. o.**  
**ul. Św. Ducha 118 B**  
**63-200 Jarocin**

L.dz.....<sup>4128</sup>/DU/2016

**dotyczy:** *uzgodnienia projektu pn.: „Wykonanie projektu budowlano – wykonawczego siecią gazowej średniego ciśnienia w m. Wilkowyja, Cielcza (gmina Jarocin) oraz projektu budowlano – wykonawczego przyłączy gazowych średniego ciśnienia w m. Cielcza (gmina Jarocin)”*.

Przedsiębiorstwo Wodociągów i Kanalizacji Sp. z o.o. w Jarocinie informuje, że w obrębie planowanej inwestycji posiada infrastrukturę podziemną.

W związku z powyższym opiniujemy pozytywnie powyższą dokumentację pod względem kolizji, pod warunkiem zastosowania się do poniższych uwag:

1. W miejscach zbliżeń i skrzyżowań z istniejącą siecią i przyłączami wodociągowymi oraz siecią i przyłączami kanalizacji sanitarnej prace prowadzi ręcznie zachowując normatywne odległości.
2. Ewentualne kolizje z przyłączami wod – kan należy każdorazowo uzgadniać z PWiK Sp. z o.o. w Jarocinie.
3. W przypadku konieczności wymiany lub przebudowy urządzeń wodociągowych i kanalizacji sanitarnej wszelkie koszty ponosi inwestor lub wykonawca.
4. Ewentualne koszty związane z usuwaniem awarii i uszkodzeń naszych urządzeń podziemnych zaistniałych w czasie budowy lub w terminie 1 roku od czasu zakończenia robót obciążają wykonawcę robót.

Wielkopolski Urząd Wojewódzki  
Wydział Infrastruktury i Rolnictwa  
61-713 Poznań, al. Niepodległości 16/18

**Z poważaniem,**

PREZES Zarządu  
*Remigiusz Nowojewski*  
Remigiusz Nowojewski  
ZA ZGODNOŚĆ  
Z ORYGINAŁEM